UREDITEV OBSTOJEČE VZDRŽEVALNE POTI VODOTOKA - UOP-3

STANJE PRED UREDITVIJO POTI

Oznaka profila: Po - c

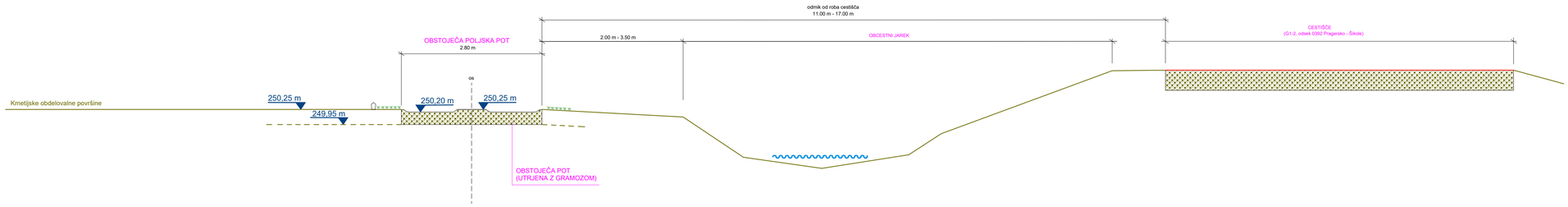

STANJE PO UREDITVI POTI

Oznaka profila: Po - c

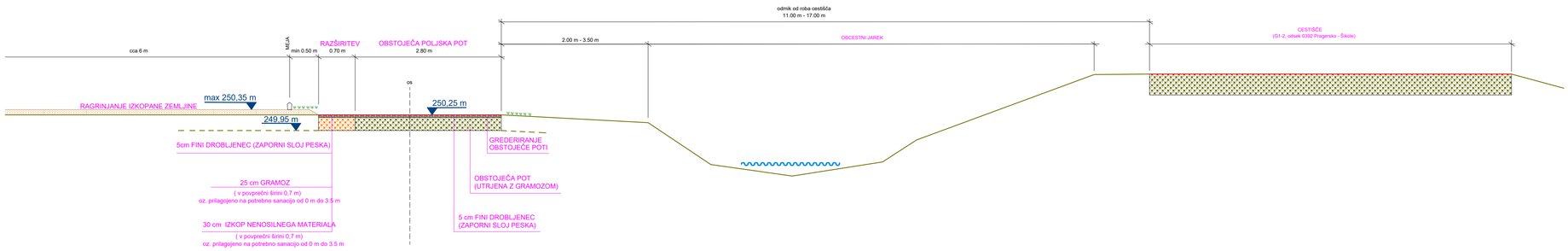

STANJE PRED UREDITVIJO POTI

Oznaka profila: Po - d



STANJE PO UREDITVI POTI

Oznaka profila: Po - d

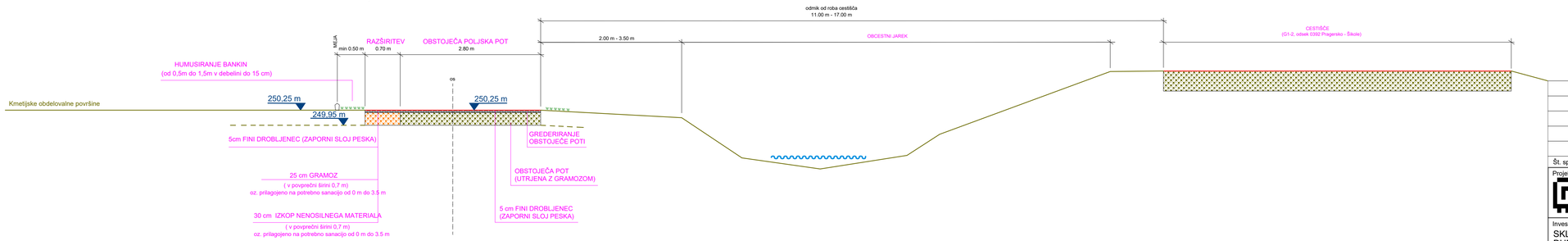

Št. sprem.:	Opis spremembe:	Datum:	Podpis:

Projektivno podjetje:

Geodetski zavod Celje d.o.o.

Opomba glede varovanja podatkov:
Dajanje te dokumentacije naprej kakor tudi kopiranje, uporabljanje in dajanje obvesti o njeni vsebini ni dovoljeno, če ni posebej odobreno. Za vsa opravila, ki bi bila v nasprotju s tem določilom, je predvideno denarno nadomestilo za nastalo škodo. Pridržane so vse pravice v primeru dodelitve patenta.

Investitor:
SKLAD KMETIJSKIH ZEMLJIŠČ IN GOZDOV RS
DUNAJSKA CESTA 58
1000 LJUBLJANA

Vsebina risbe:
PREČNI PROFILI:
UOP-3

Objekt, lokacija:
AGROMELIORACIJA
GORICA - PODOVA - SPODNJA POLSKAVA

Merilo: 1 : 50

Datum: December 2021, Dopolnitev marec 2022, Dopolnitev november 2024

	Ime in priimek:	Identifikacijska številka:	Datum:	Podpis:
Vodja projektiranja:	Jernej Jurak, dipl.inž.geod.	IZS Geo0529	December 2021, Dopolnitev marec 2022, Dopolnitev november 2024	
Projektant:	Geodetski zavod Celje, d.o.o.	mat. št. 5066352	December 2021, Dopolnitev marec 2022, Dopolnitev november 2024	
Pregledal:	Jernej Jurak. dipl.inž.geod.	IZS Geo0529	December 2021, Dopolnitev marec 2022, Dopolnitev november 2024	

Št. projekta:	Vrsta proj.dok.:	Vrsta načrta:	List št./št. risbe:
20D21	Projektna dokumentacija za izvedbo agromelioracije	PROJEKTNA SITUACIJA	4.2/6